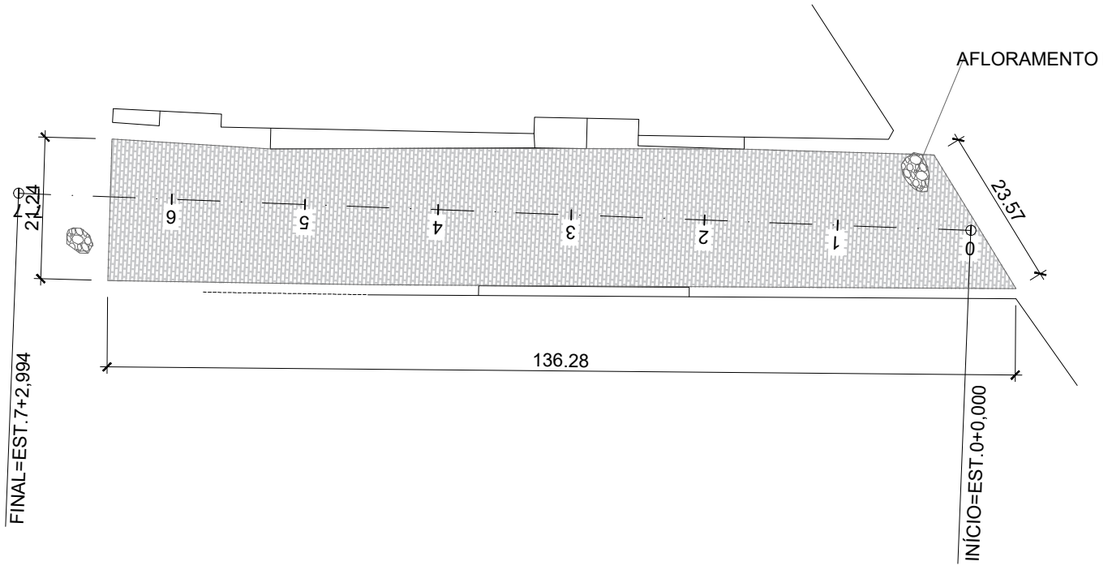



PLANTA BAIXA - RUA CHICO TARGINO
ESC: 1/500

LEGENDA

- AFLORAMENTO ROCHOSO
- CALÇADAS EXISTENTES
- CALÇADAS A SEREM CONSTRUÍDAS
- ALINHAMENTO RESIDÊNCIAS
- LINHA DE EIXO DA VIA EXISTENTE
- MEIO FIO
- LINHA D'ÁGUA - RIACHO

PLANTA DE LOCALIZAÇÃO - RUA CHICO TARFGINO

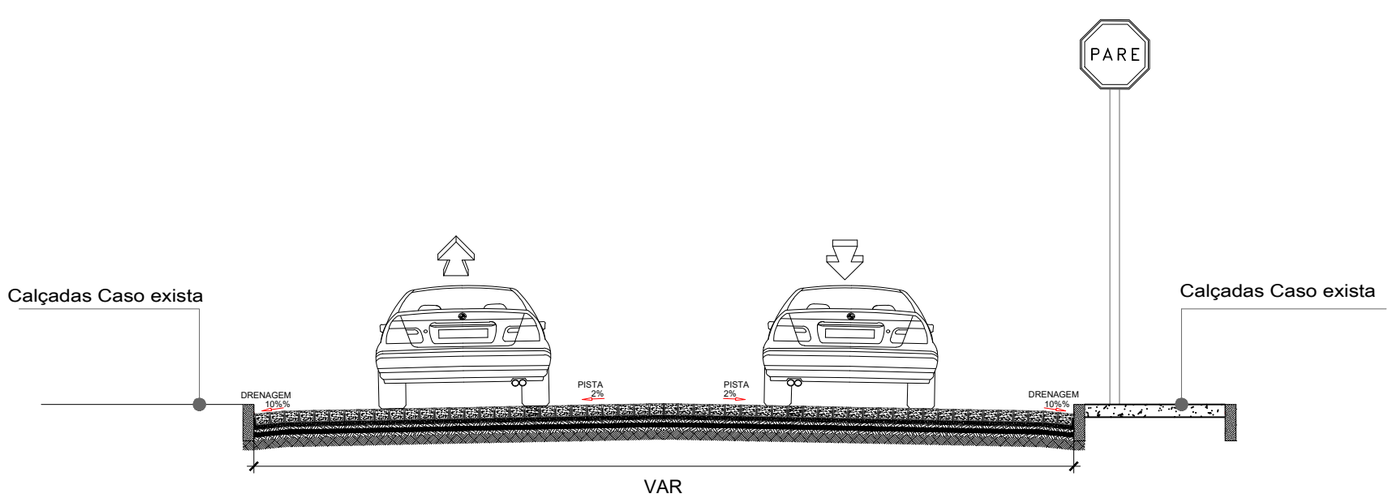

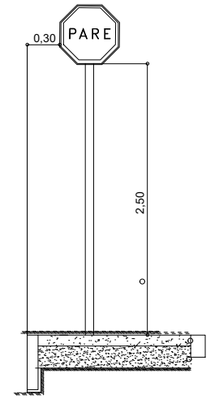

DETALHE DA PLACA DE SINALIZAÇÃO
SEM ESCALA

CORTE TRANSVERSAL - CHICO TARGINO
SEM ESCALA

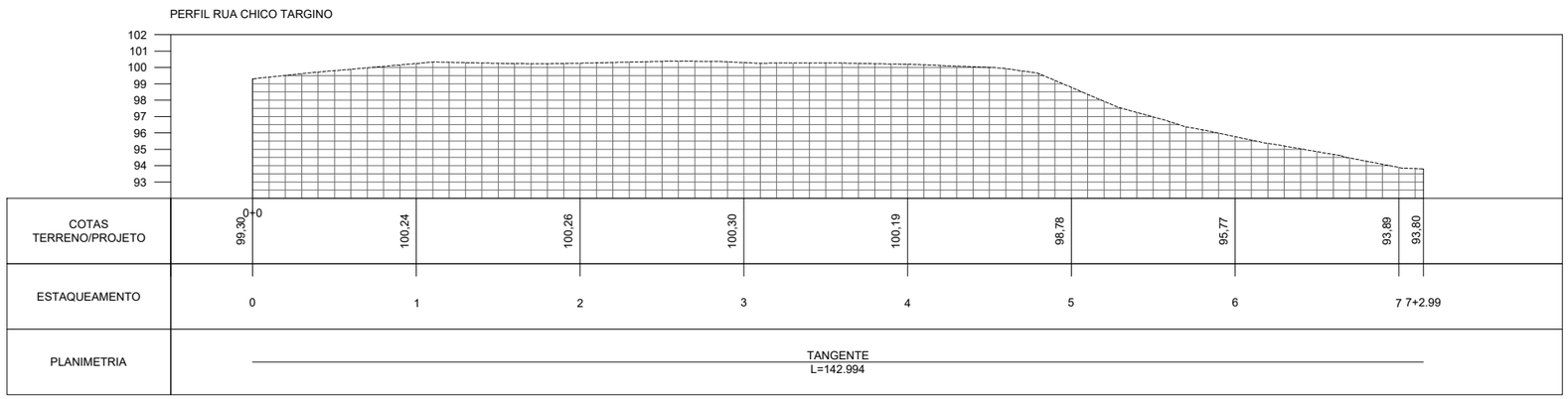

PROPRIETÁRIO:

PROJETO:

ESTADO DO RIO GRANDE DO NORTE
PREFEITURA MUNICIPAL DE CURRAIS NOVOS
Secretaria Municipal de Infraestrutura e Serviços Urbanos
59380-000 – Rua Abílio Chaicon, 346 – bairro JK
Fones: (84) 405.2728 – CNPJ: 08.470.494/0001-80

PROJETO DE DRENAGEM SUPERFICIAL COM PAVIMENTAÇÃO EM PARALELEPIPEDO

PROJETO: PROJETO DE DRENAGEM SUPERFICIAL COM PAVIMENTAÇÃO EM PARALELEPIPEDO		
LOCAL: RUA CHICO TARGINO, DR. JOSÉ BEZERRA – CURRAIS NOVOS/RN		
PROPRIETÁRIO: PREFEITURA MUNICIPAL DE CURRAIS NOVOS		
TÍTULO: PLANTA BAIXA – LEVANTAMENTO PLANIALTIMÉTRICO – PERFIL		
DESENHO: PMCN	EXECUÇÃO: *********	VERIFICAÇÃO:
ESCALA: INDICADA	DATA: 02/03/2026	FORMATOS:
ÁREA PAV.: 2.659,97M²	MEIO-FIO: 304,47M	AFLORAMENTO ROCHOSO: 14,11M3

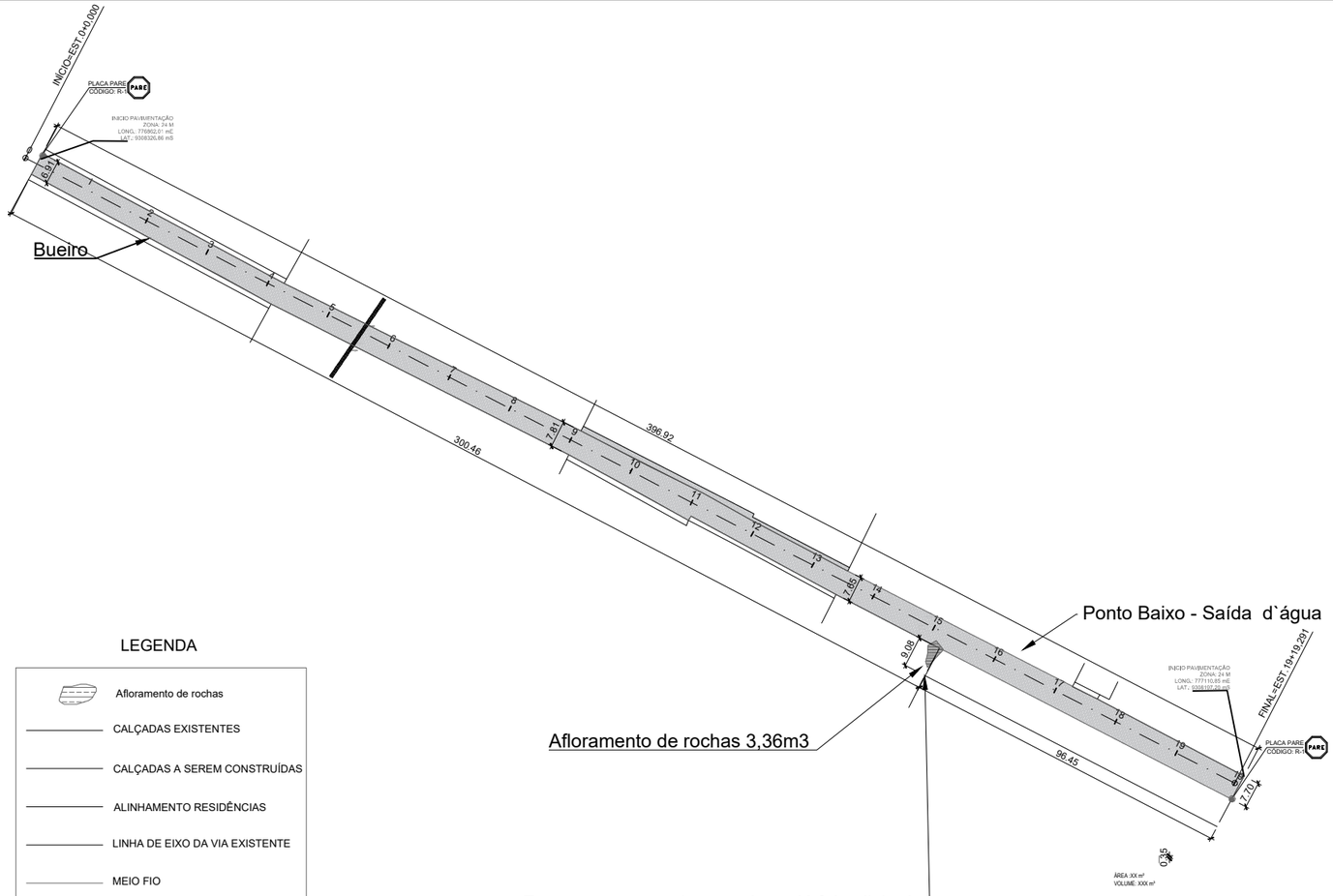

LEGENDA

- Afloramento de rochas
- CALÇADAS EXISTENTES
- CALÇADAS A SEREM CONSTRUÍDAS
- ALINHAMENTO RESIDÊNCIAS
- LINHA DE EIXO DA VIA EXISTENTE
- MEIO FIO
- LINHA D'ÁGUA - RIACHO
- Cerca
- Poste

Esse recuo segundo moradores já foi solicitado o alinhamento das casas com a outra parte da rua.



PLANTA DE LOCALIZAÇÃO - RUA FRANCISCO DE ARAÚJO
SEM ESCALA

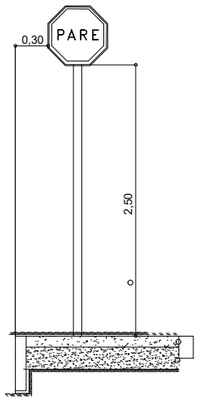

DETALHE DA PLACA DE SINALIZAÇÃO
SEM ESCALA



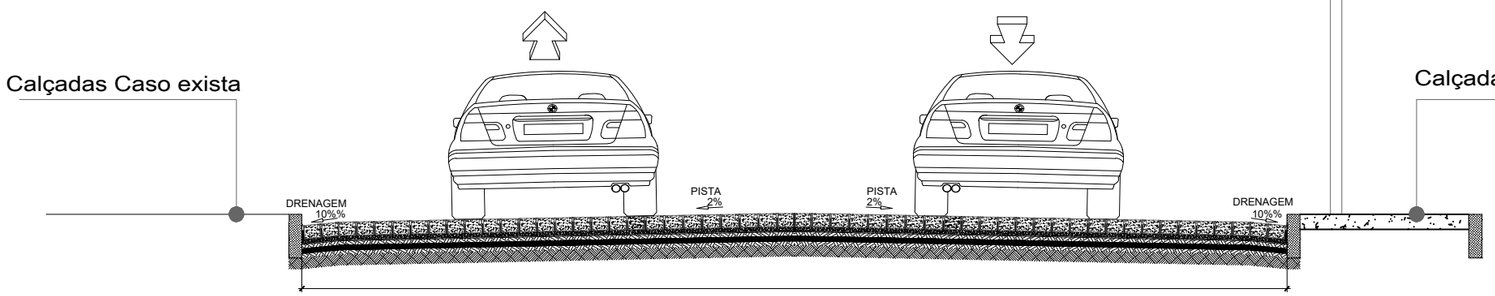

CORTE TRANSVERSAL - RUA FRANCISCO DE ARAÚJO
SEM ESCALA



PROPRIETÁRIO:

PROJETO:

ESTADO DO RIO GRANDE DO NORTE
PREFEITURA MUNICIPAL DE CURRAIS NOVOS
Secretaria Municipal de Infraestrutura e Serviços Urbanos
59380-000 – Rua Abílio Chacon, 346 – bairro JK
Fones: (84) 405.2728 – CNPJ: 08.470.494/0001-80

PROJETO DE DRENAGEM SUPERFICIAL COM PAVIMENTAÇÃO EM PARALELEPIPEDO

PROJETO: PROJETO DE DRENAGEM SUPERFICIAL COM PAVIMENTAÇÃO EM PARALELEPIPEDO		
LOCAL: RUA FRANCISCO DE ARAÚJO, ALTO DE SANTA RITA – CURRAIS NOVOS/RN		
PROPRIETÁRIO: PREFEITURA MUNICIPAL DE CURRAIS NOVOS		
TÍTULO: PLANTA BAIXA – LEVANTAMENTO PLANIALTIMÉTRICO – PERFIL		
DESENHO: PMCN	EXECUÇÃO: ********	VERIFICAÇÃO:
ESCALA: INDICADA	DATA: 09/03/2026	FORMATOS:
ÁREA PAV.: 2.977,72M²	MEIO-FIO: 813,00M	AFLORAMENTO ROCHOSO: 3,36M3

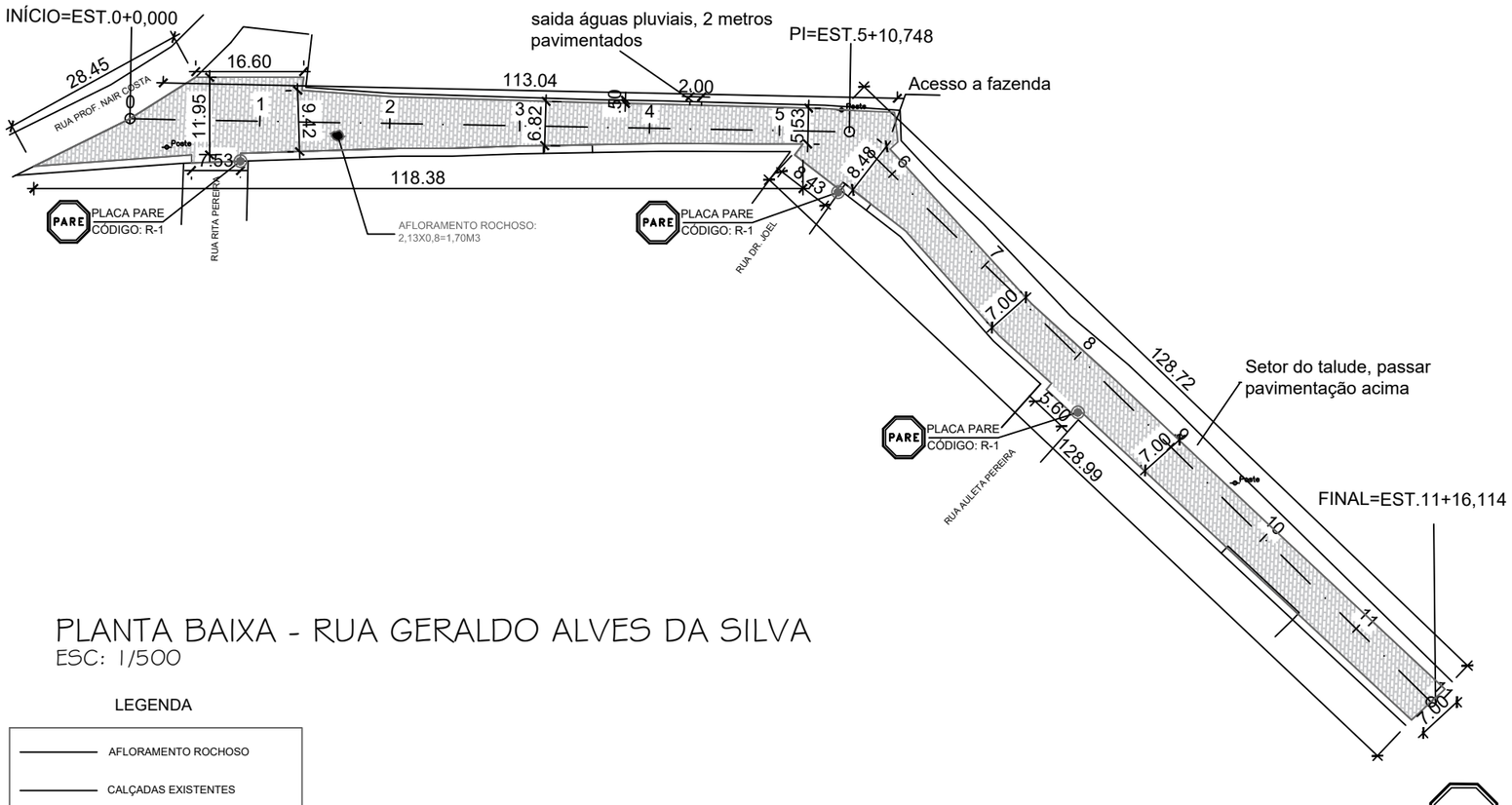

PLANTA BAIXA - RUA GERALDO ALVES DA SILVA

ESC: 1/500

LEGENDA

- AFLORAMENTO ROCHOSO
- CALÇADAS EXISTENTES
- CALÇADAS A SEREM CONSTRUÍDAS
- ALINHAMENTO RESIDÊNCIAS
- LINHA DE EIXO DA VIA EXISTENTE
- MEIO FIO
- LINHA D'ÁGUA - RIACHO



PLANTA DE LOCALIZAÇÃO - RUA GERALDO ALVES

SEM ESCALA

CORTE TRANSVERSAL - GERALDO ALVES DA SILVA

SEM ESCALA

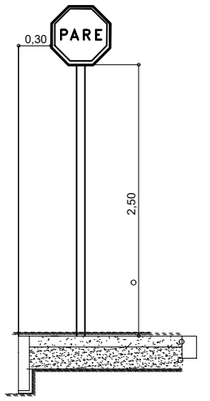

DETALHE DA PLACA DE SINALIZAÇÃO

SEM ESCALA

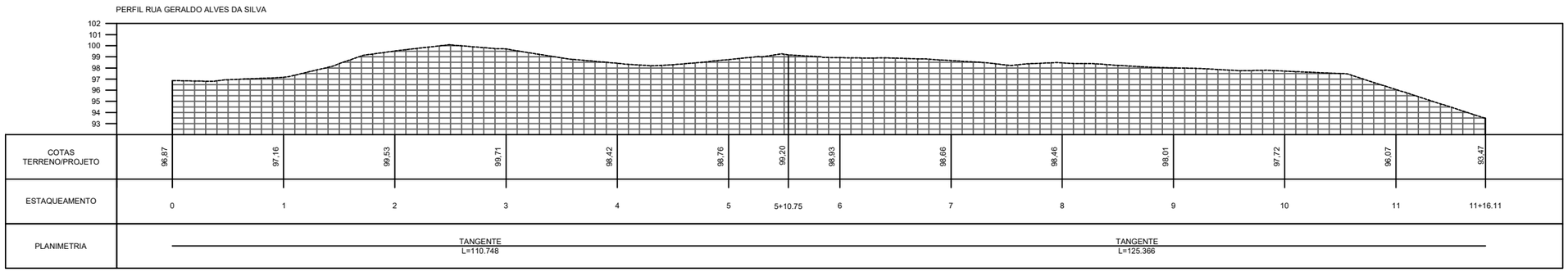

PROPRIETÁRIO:

PROJETO:

ESTADO DO RIO GRANDE DO NORTE
PREFEITURA MUNICIPAL DE CURRAIS NOVOS
Secretaria Municipal de Infraestrutura e Serviços Urbanos
59380-000 – Rua **Abílio** Chacon, 346 – bairro JK
Fones: (84) 405.2728 – CNPJ: 08.470.494/0001-80

PROJETO DE DRENAGEM SUPERFICIAL COM PAVIMENTAÇÃO EM PARALELEPIPEDO

PROJETO: PROJETO DE DRENAGEM SUPERFICIAL COM PAVIMENTAÇÃO EM PARALELEPIPEDO		
LOCAL: RUA GERALDO ALVES DA SILVA, RADIR PEREIRA – CURRAIS NOVOS/RN		
PROPRIETÁRIO: PREFEITURA MUNICIPAL DE CURRAIS NOVOS		
TÍTULO: PLANTA BAIXA – LEVANTAMENTO PLANIALTIMÉTRICO – PERFIL		
DESENHO: PMCN	**EXECUÇÃO:** *********	**VERIFICAÇÃO:**
ESCALA: INDICADA	**DATA:** 15/04/2025	**FORMATOS:**
ÁREA PAV.: 1.840,00M²	**MEIO-FIO:** 522,00M	**AFLORAMENTO ROCHOSO:** 1,70M3

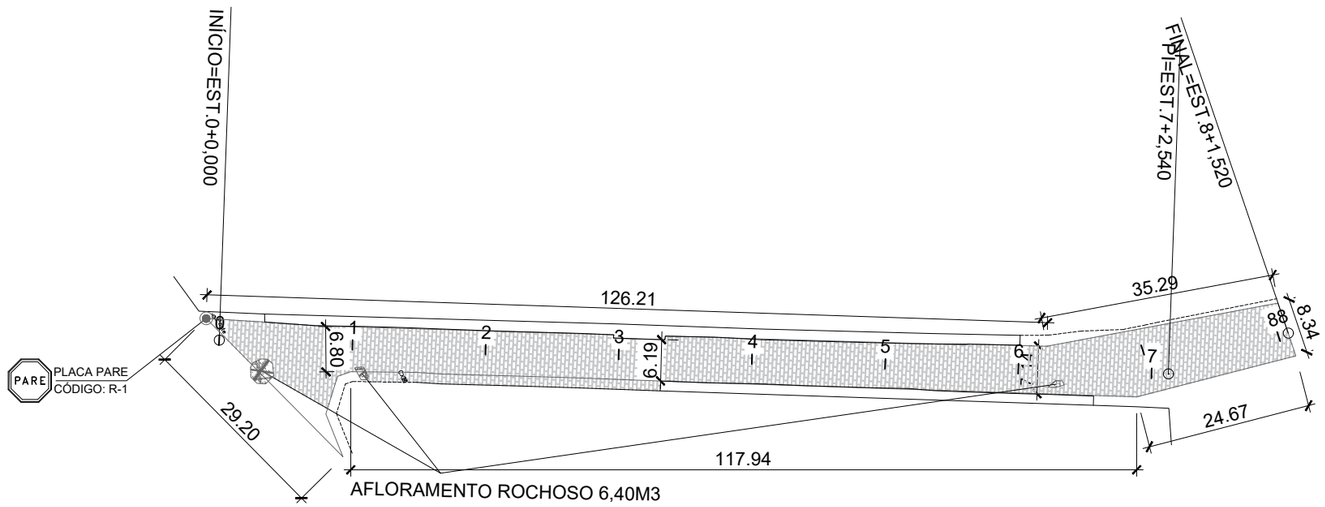



PLANTA BAIXA - RUA JOSÉ MEDEIROS MORAIS
ESC: 1/500

LEGENDA

- AFLORAMENTO ROCHOSO
- CALÇADAS EXISTENTES
- CALÇADAS A SEREM CONSTRUÍDAS
- ALINHAMENTO RESIDÊNCIAS
- LINHA DE EIXO DA VIA EXISTENTE
- MEIO FIO
- LINHA D'ÁGUA - RIACHO

PLANTA DE LOCALIZAÇÃO - RUAJOSÉ MEDEIROS MORAIS
SEM ESCALA



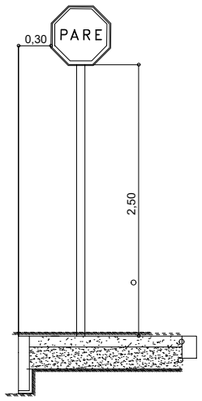

DETALHE DA PLACA DE SINALIZAÇÃO
SEM ESCALA

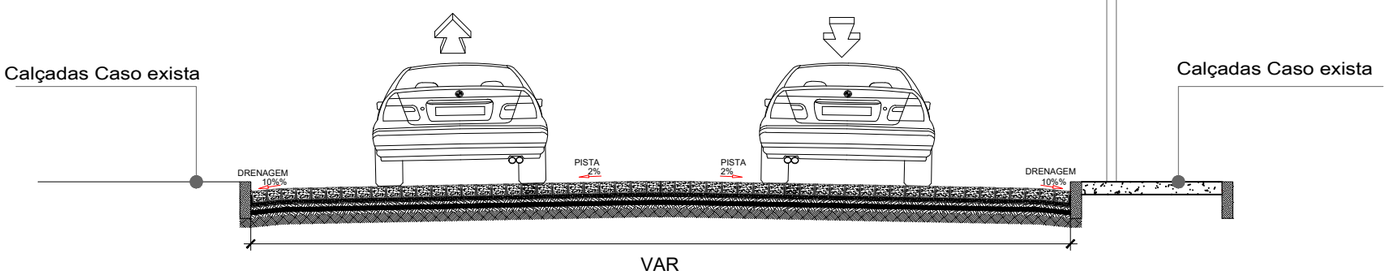

CORTE TRANSVERSAL - JOSÉ MEDEIROS DE MORAIS
SEM ESCALA

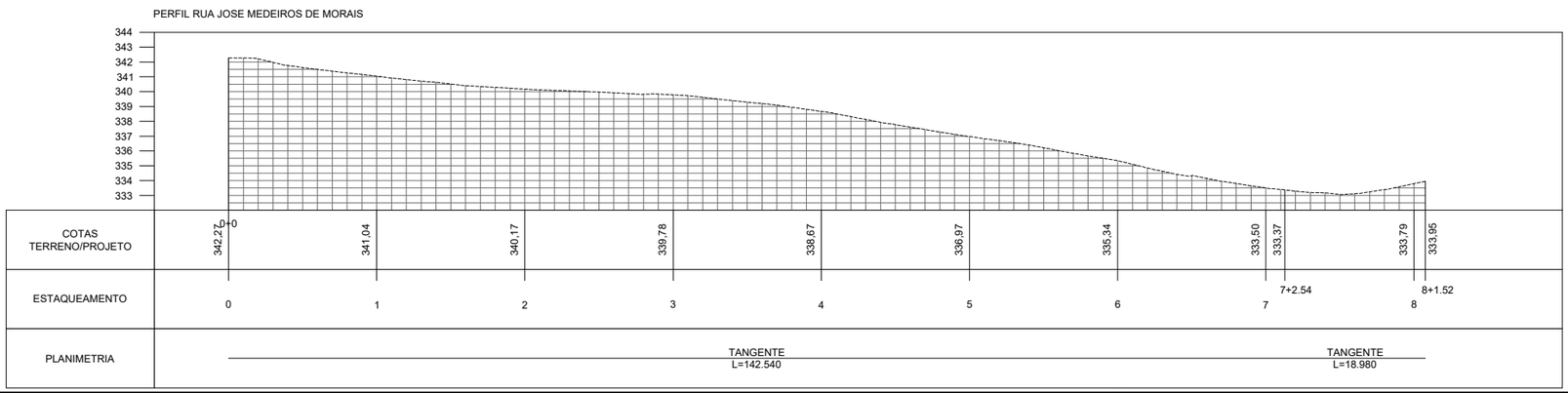

PROPRIETÁRIO:

PROJETO:

ESTADO DO RIO GRANDE DO NORTE
PREFEITURA MUNICIPAL DE CURRAIS NOVOS
Secretaria Municipal de Infraestrutura e Serviços Urbanos
59380-000 – Rua **Abílio Chacon, 346** – bairro J.K
Fones: (84) 405.2728 – CNPJ: 08.470.494/0001-80

PROJETO DE DRENAGEM SUPERFICIAL COM PAVIMENTAÇÃO EM PARALELEPIPEDO

PROJETO: PROJETO DE DRENAGEM SUPERFICIAL COM PAVIMENTAÇÃO EM PARALELEPIPEDO		
LOCAL: RUA JOSÉ MEDEIROS DE MORAIS, DR. JOSÉ BEZERRRA – CURRAIS NOVOS/RN		
PROPRIETÁRIO: PREFEITURA MUNICIPAL DE CURRAIS NOVOS		
TÍTULO: PLANTA BAIXA – LEVANTAMENTO PLANIALTIMÉTRICO – PERFIL		
DESENHO: PMCN	EXECUÇÃO: *********	VERIFICAÇÃO:
ESCALA: INDICADA	DATA: 15/04/2025	FORMATOS:
ÁREA PAV.: 1.222,68M²	MEIO-FIO: 357,70M	AFLORAMENTO ROCHOSO: 6,40M3

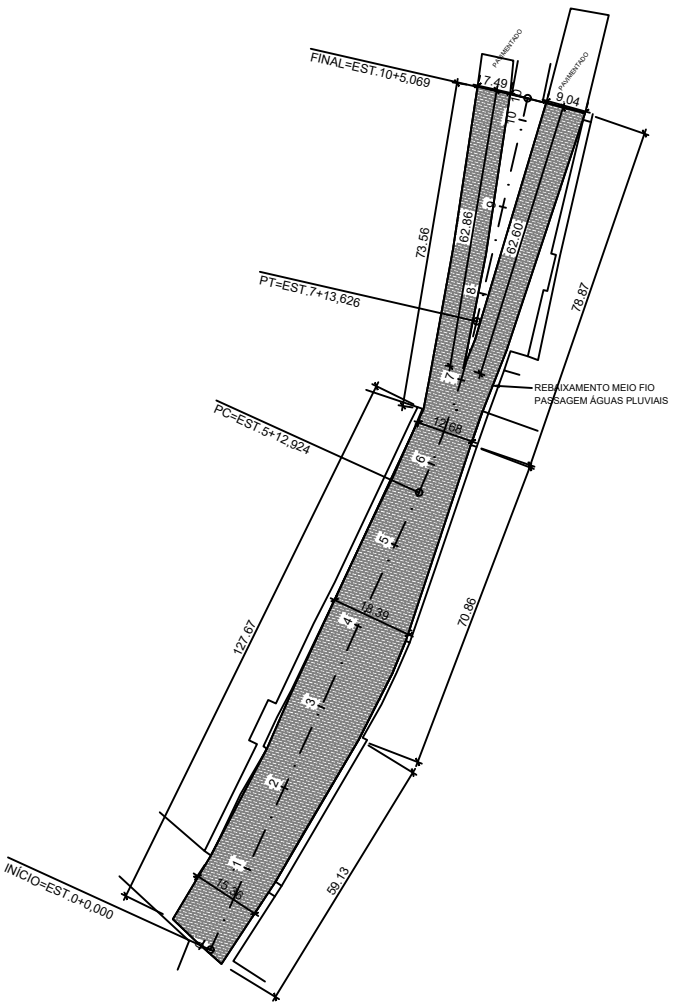



PLANTA DE LOCALIZAÇÃO - RUA MARIA ZULEIDE E TRAV. ZE CAMILO
SEM ESCALA

LEGENDA

- Afloramento de rochas
- CALÇADAS EXISTENTES
- CALÇADAS A SEREM CONSTRUÍDAS
- ALINHAMENTO RESIDÊNCIAS
- LINHA DE EIXO DA VIA EXISTENTE
- MEIO FIO
- LINHA D'ÁGUA - RIACHO
- Cerca
- Poste

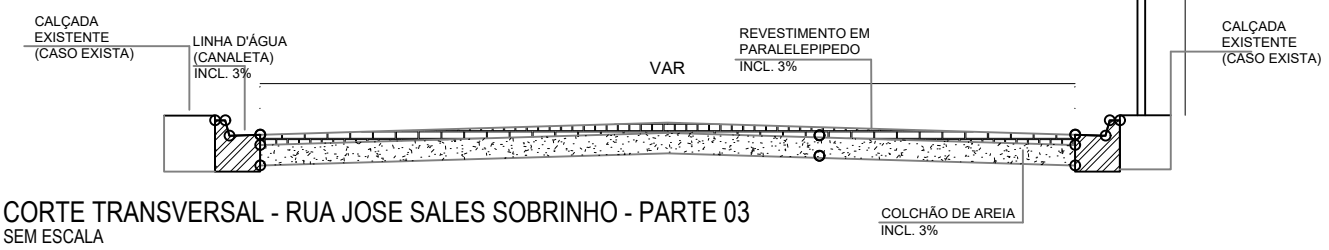

CORTE TRANSVERSAL - RUA JOSE SALES SOBRINHO - PARTE 03
SEM ESCALA

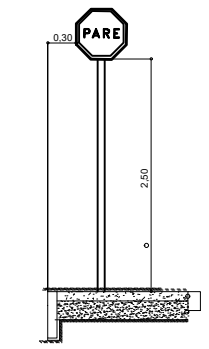

DETALHE DA PLACA DE SINALIZAÇÃO
SEM ESCALA

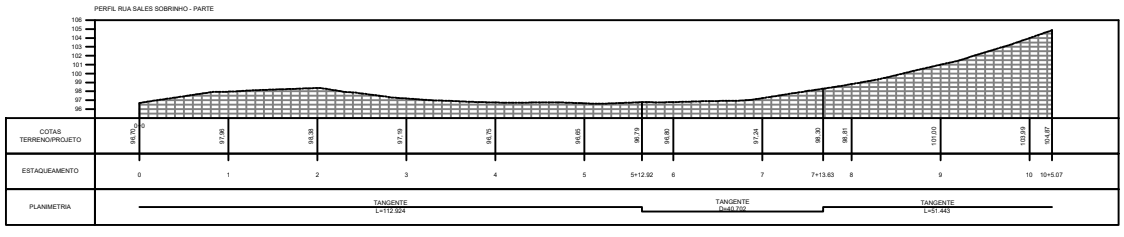

PROPRIETÁRIO:

PROJETO:

ESTADO DO RIO GRANDE DO NORTE
PREFEITURA MUNICIPAL DE CURRAIS NOVOS
Secretaria Municipal de Infraestrutura e Serviços Urbanos
59380-000 – Rua Abílio Chacon, 845 – bairro JK
fones: (84) 405.2728 – CNPJ: 08.470.494/0001-80

PROJETO DE DRENAGEM SUPERFICIAL COM PAVIMENTAÇÃO EM PARALELEPIPEDO

PROJETO: PROJETO DE DRENAGEM SUPERFICIAL COM PAVIMENTAÇÃO EM PARALELEPIPEDO		
LOCAL: RUA JOSE SALES SOBRINHO – PARTE 03 – MANOEL SALUSTINO		
PROPRIETÁRIO: PREFEITURA MUNICIPAL DE CURRAIS NOVOS		
TÍTULO: PLANTA BAIXA – LEVANTAMENTO PLANIALTIMÉTRICO – PERFIL		
DESENHO: PMCN	**EXECUÇÃO:** **********	**VERIFICAÇÃO:**
ESCALA: INDICADA	**DATA:** 13/03/2026	**FORMATOS:**
ÁREA PAV.: 3.265,00M²	**MEIO-FIO:** 570,00M	**AFLORAMENTO ROCHOSO:**

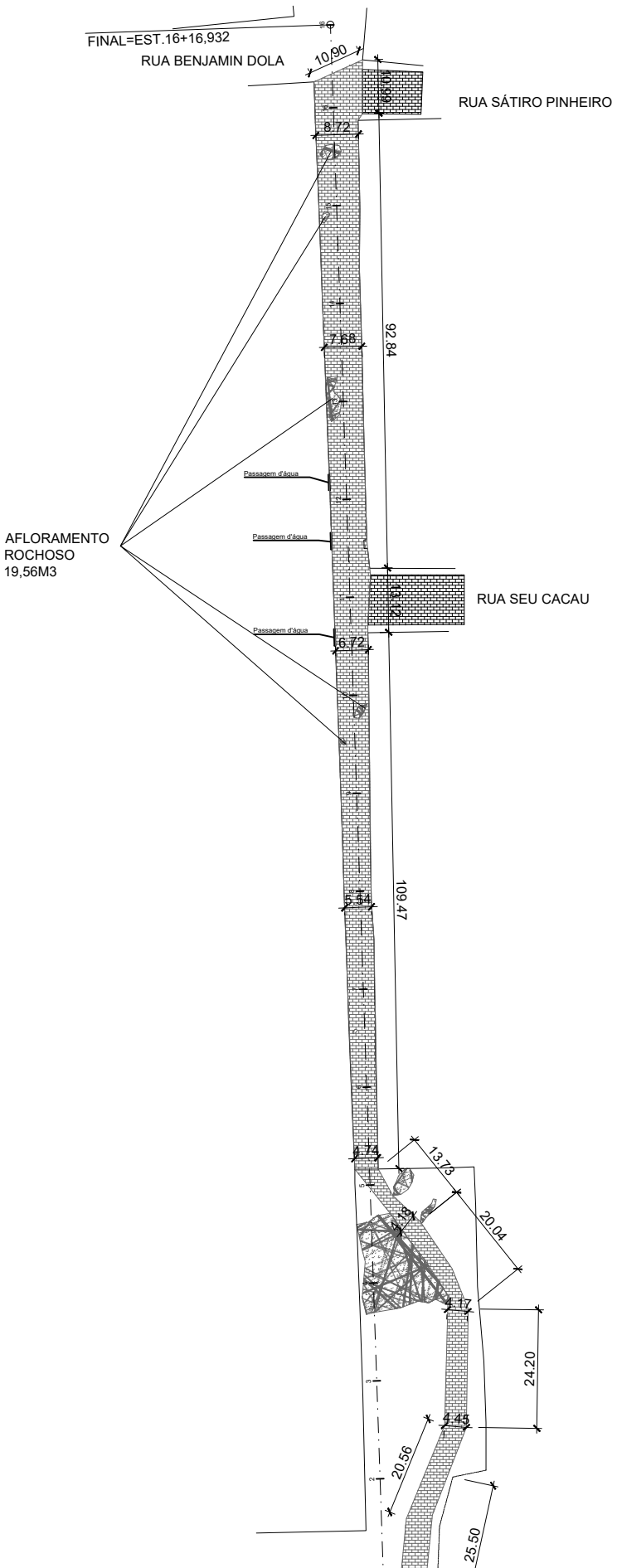



PLANTA DE LOCALIZAÇÃO - RUA JUVENAL OLIVEIRA
SEM ESCALA

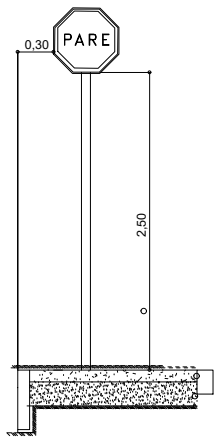

DETALHE DA PLACA DE SINALIZAÇÃO
SEM ESCALA

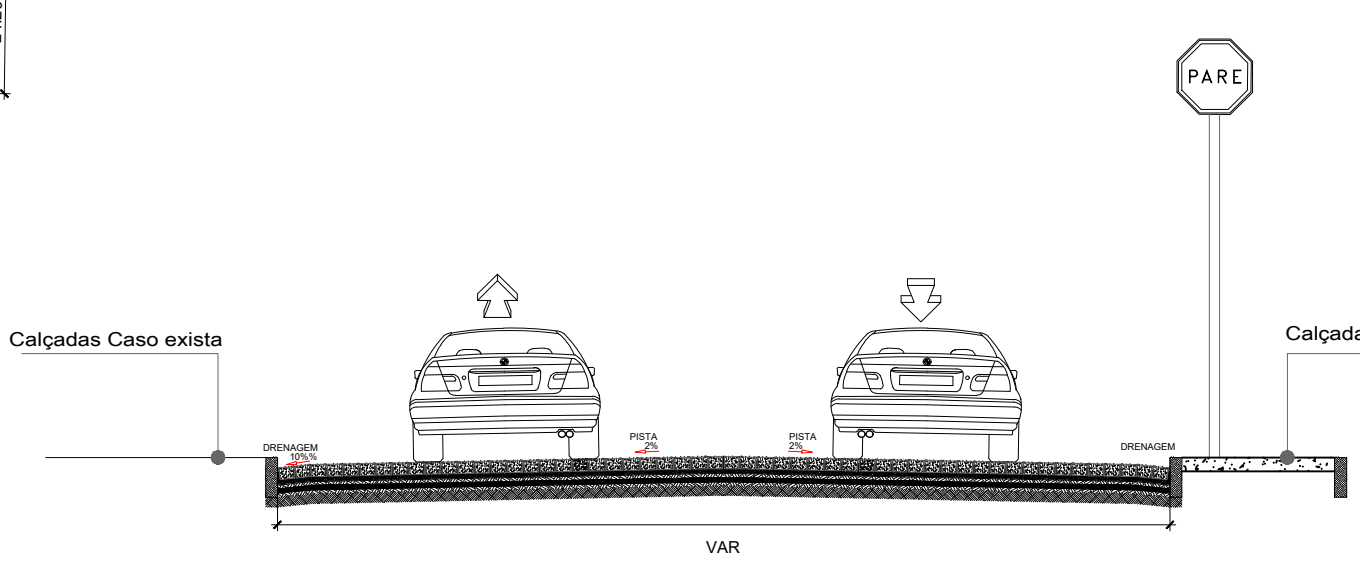

CORTE TRANSVERSAL - RUA JUVENAL OLIVEIRA
SEM ESCALA

LEGENDA

- Afloramento de rochas
- CALÇADAS EXISTENTES
- CALÇADAS A SEREM CONSTRUÍDAS
- ALINHAMENTO RESIDÊNCIAS
- LINHA DE EIXO DA VIA EXISTENTE
- MEIO FIO
- LINHA D'ÁGUA - RIACHO
- Cerca
- Poste

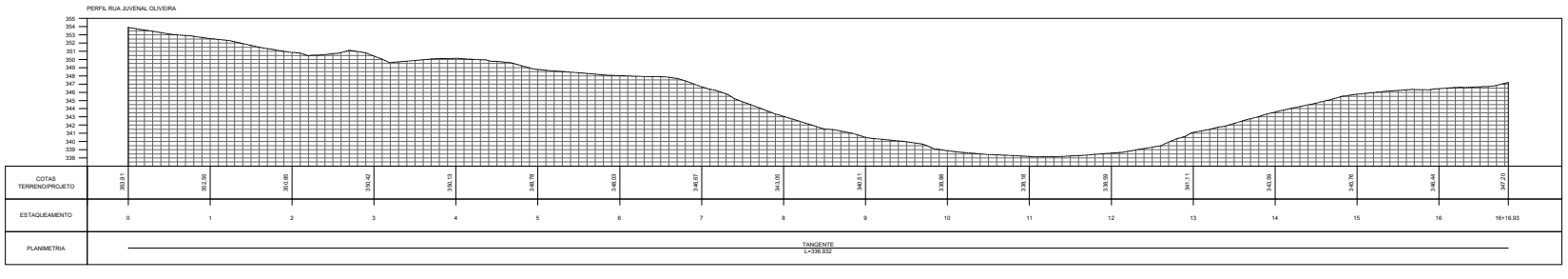

PROPRIETÁRIO:

PROJETO:

ESTADO DO RIO GRANDE DO NORTE
PREFEITURA MUNICIPAL DE CURRAIS NOVOS
Secretaria Municipal de Infraestrutura e Serviços Urbanos
59380-000 – Rua Abilio Chacon, 346 – bairro JK
Fones: (84) 405.2728 – CNPJ. 08.470.494/0001-80

PROJETO DE DRENAGEM SUPERFICIAL COM PAVIMENTAÇÃO EM PARALELEPIPEDO

PROJETO: PROJETO DE DRENAGEM SUPERFICIAL COM PAVIMENTAÇÃO EM PARALELEPIPEDO		
LOCAL: RUA JUVENAL OLIVEIRA, DR. SILVIO BEZERRA DE MELO – CURRAIS NOVOS/RN		
PROPRIETÁRIO: PREFEITURA MUNICIPAL DE CURRAIS NOVOS		
TÍTULO: PLANTA BAIXA – LEVANTAMENTO PLANIALTIMÉTRICO – PERFIL		
DESENHO: PMCN	**EXECUÇÃO:** *********	**VERIFICAÇÃO:**
ESCALA: INDICADA	**DATA:** 12/03/2026	**FORMATOS:**
ÁREA PAV.: 2.053,05M²	**MEIO-FIO:** 667,32M	**AFLORAMENTO ROCHOSO:** 19,56M3

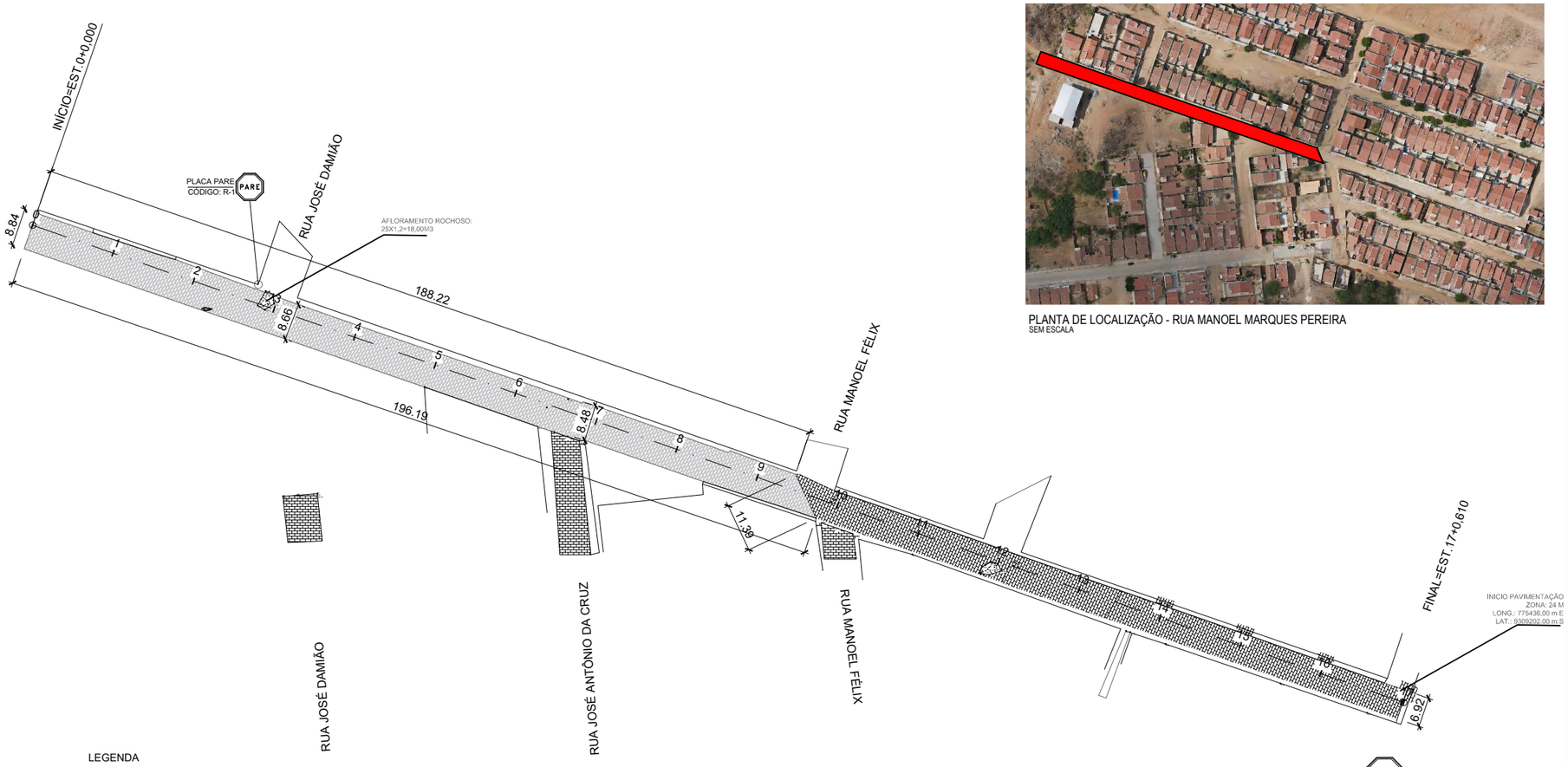

PLANTA DE LOCALIZAÇÃO - RUA MANOEL MARQUES PEREIRA
SEM ESCALA

LEGENDA

- Afloramento de rochas
- CALÇADAS EXISTENTES
- CALÇADAS A SEREM CONSTRUÍDAS
- ALINHAMENTO RESIDÊNCIAS
- LINHA DE EIXO DA VIA EXISTENTE
- MEIO FIO
- LINHA D'ÁGUA - RIACHO
- Cerca
- Poste

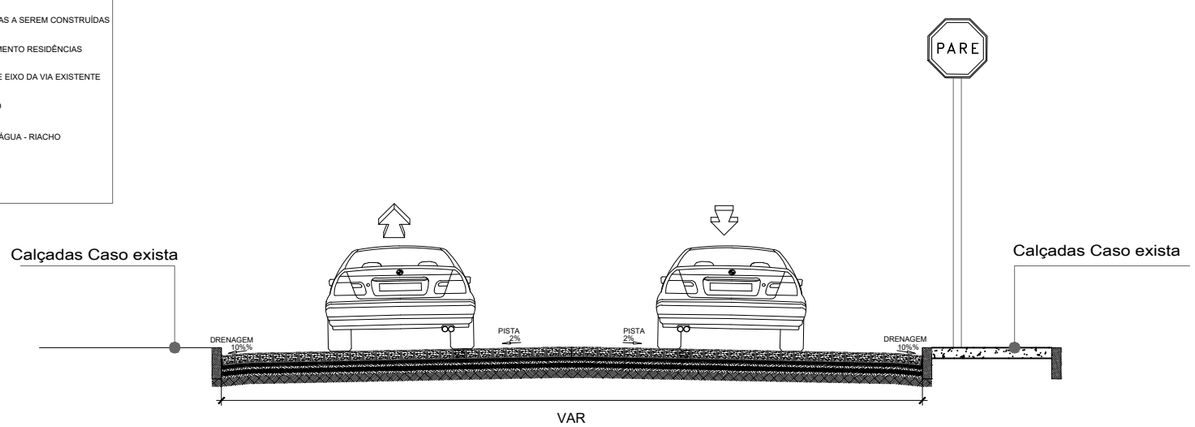

CORTE TRANSVERSAL - RUA MANOEL MARQUES PEREIRA
SEM ESCALA

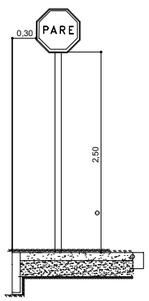

DETALHE DA PLACA DE SINALIZAÇÃO
SEM ESCALA

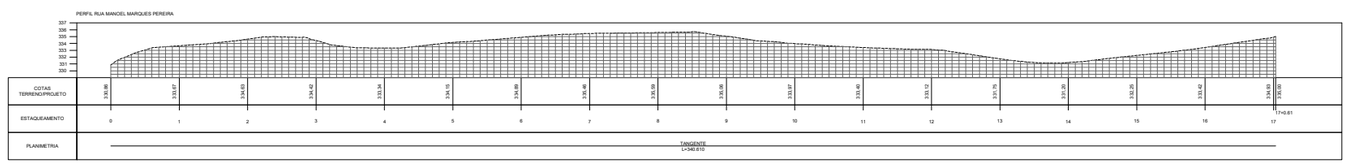

PROPRIETÁRIO:

PROJETO:

PROJETO DE DRENAGEM SUPERFICIAL COM PAVIMENTAÇÃO EM PARALELEPIPEDO

PROJETO: PROJETO DE DRENAGEM SUPERFICIAL COM PAVIMENTAÇÃO EM PARALELEPIPEDO		
LOCAL: RUA MANOEL MARQUES PEREIRA, RADIR PEREIRA – CURRAIS NOVOS/RN		
PROPRIETÁRIO: PREFEITURA MUNICIPAL DE CURRAIS NOVOS		
TÍTULO: PLANTA BAIXA – LEVANTAMENTO PLANIALTIMÉTRICO – PERFIL		
DESENHO: PMCN	**EXECUÇÃO:** *********	**VERIFICAÇÃO:**
ESCALA: INDICADA	**DATA:** 12/03/2026	**FORMATOS:**
ÁREA PAV.: 1.609,15M²	**MEIO–FIO:** 406,00M	**AFLORAMENTO ROCHOSO:** 18,00M3

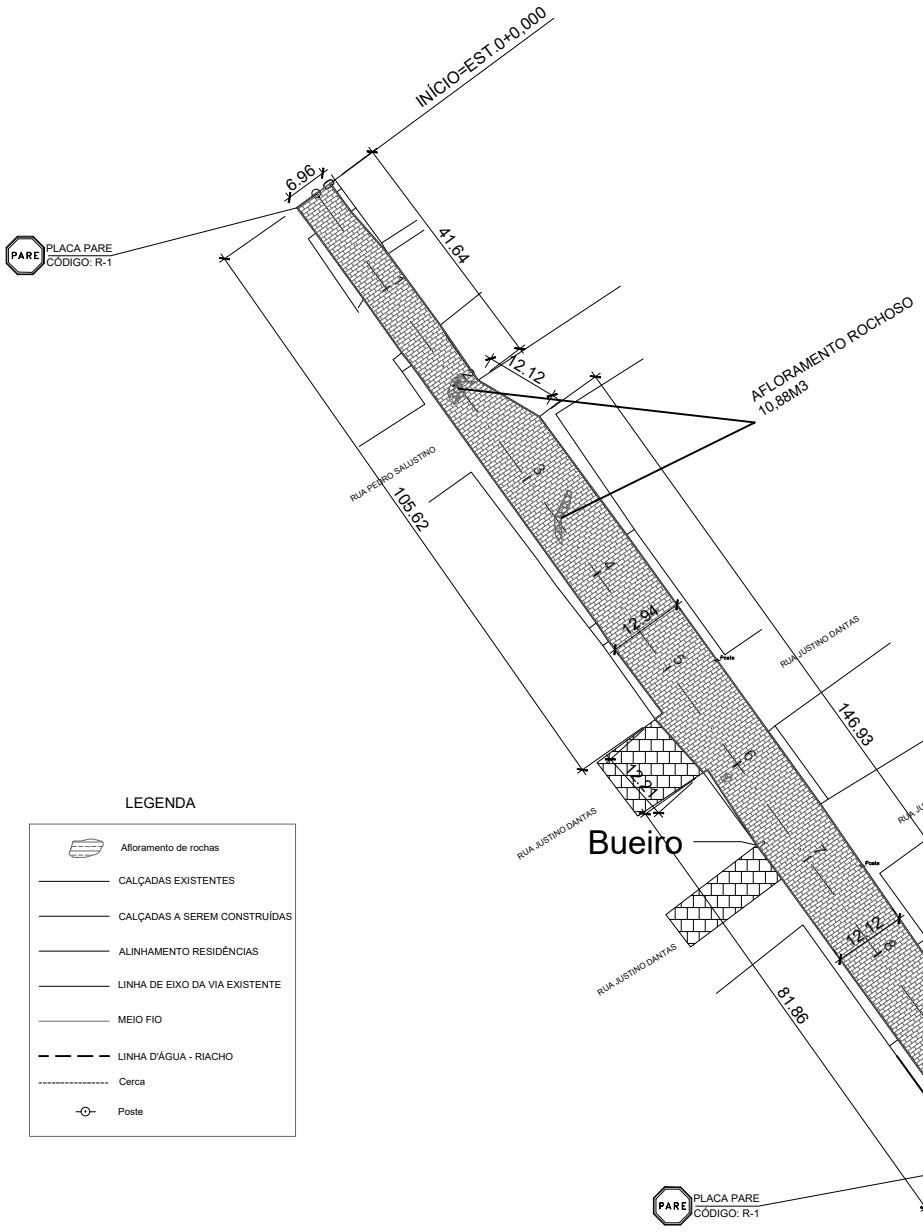

LEGENDA

- Afloramento de rochas
- CALÇADAS EXISTENTES
- CALÇADAS A SEREM CONSTRUÍDAS
- ALINHAMENTO RESIDÊNCIAS
- LINHA DE EIXO DA VIA EXISTENTE
- MEIO FIO
- LINHA D'ÁGUA - RIACHO
- Cerca
- Poste



PLANTA DE LOCALIZAÇÃO - RUA MARIA CLEMENTINA
SEM ESCALA

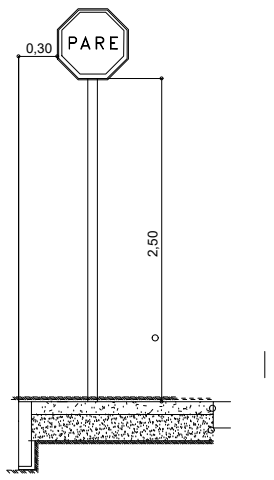

DETALHE DA PLACA DE SINALIZAÇÃO
SEM ESCALA

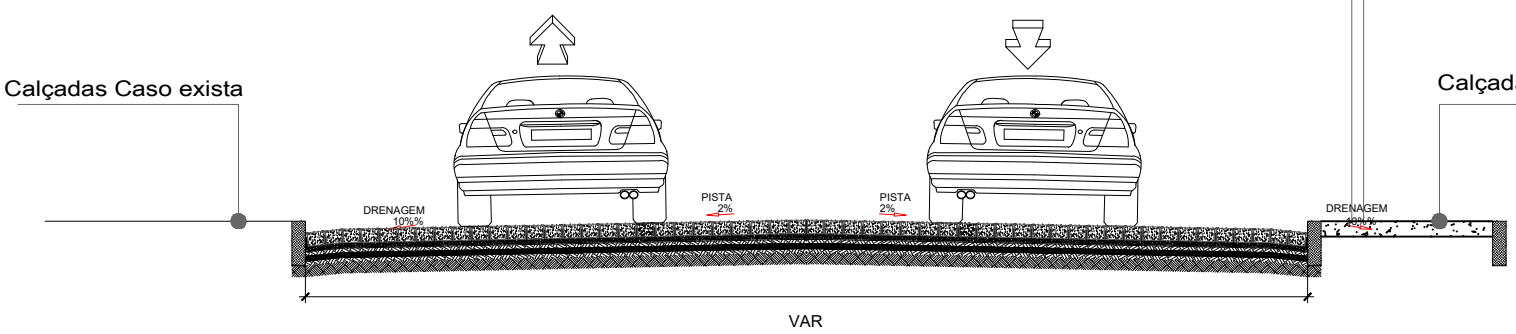

CORTE TRANSVERSAL - RUA MARIA CLEMENTINA
SEM ESCALA

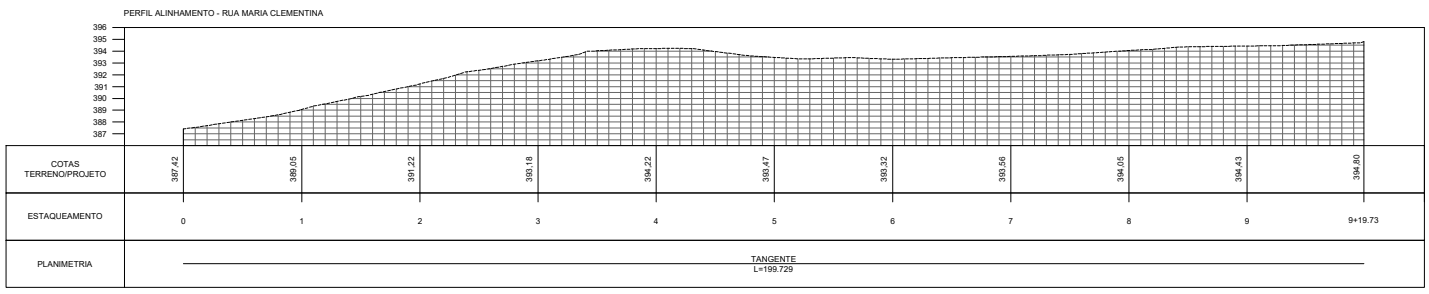

PROPRIETÁRIO:

PROJETO:

ESTADO DO RIO GRANDE DO NORTE
PREFEITURA MUNICIPAL DE CURRAIS NOVOS
Secretaria Municipal de Infraestrutura e Serviços Urbanos
59380-000 – Rua Abílio Chacon, 346 – bairro JK
Fones: (84) 405.2728 – CNPJ: 08.470.434/0001-80

PROJETO DE DRENAGEM SUPERFICIAL COM PAVIMENTAÇÃO EM PARALELEPIPEDO

PROJETO: PROJETO DE DRENAGEM SUPERFICIAL COM PAVIMENTAÇÃO EM PARALELEPIPEDO		
LOCAL: RUA MARIA CLEMENTINA, DISTRITO DA CRUZ – CURRAIS NOVOS/RN		
PROPRIETÁRIO: PREFEITURA MUNICIPAL DE CURRAIS NOVOS		
TÍTULO: PLANTA BAIXA – LEVANTAMENTO PLANIALTIMÉTRICO – PERFIL		
DESENHO: PMCN	**EXECUÇÃO:** *********	**VERIFICAÇÃO:**
ESCALA: INDICADA	**DATA:** 13/03/2026	**FORMATOS:**
ÁREA PAV.: 2.281,90M²	**MEIO-FIO:** 426,50M	**AFLORAMENTO ROCHOSO:** 10,88M3

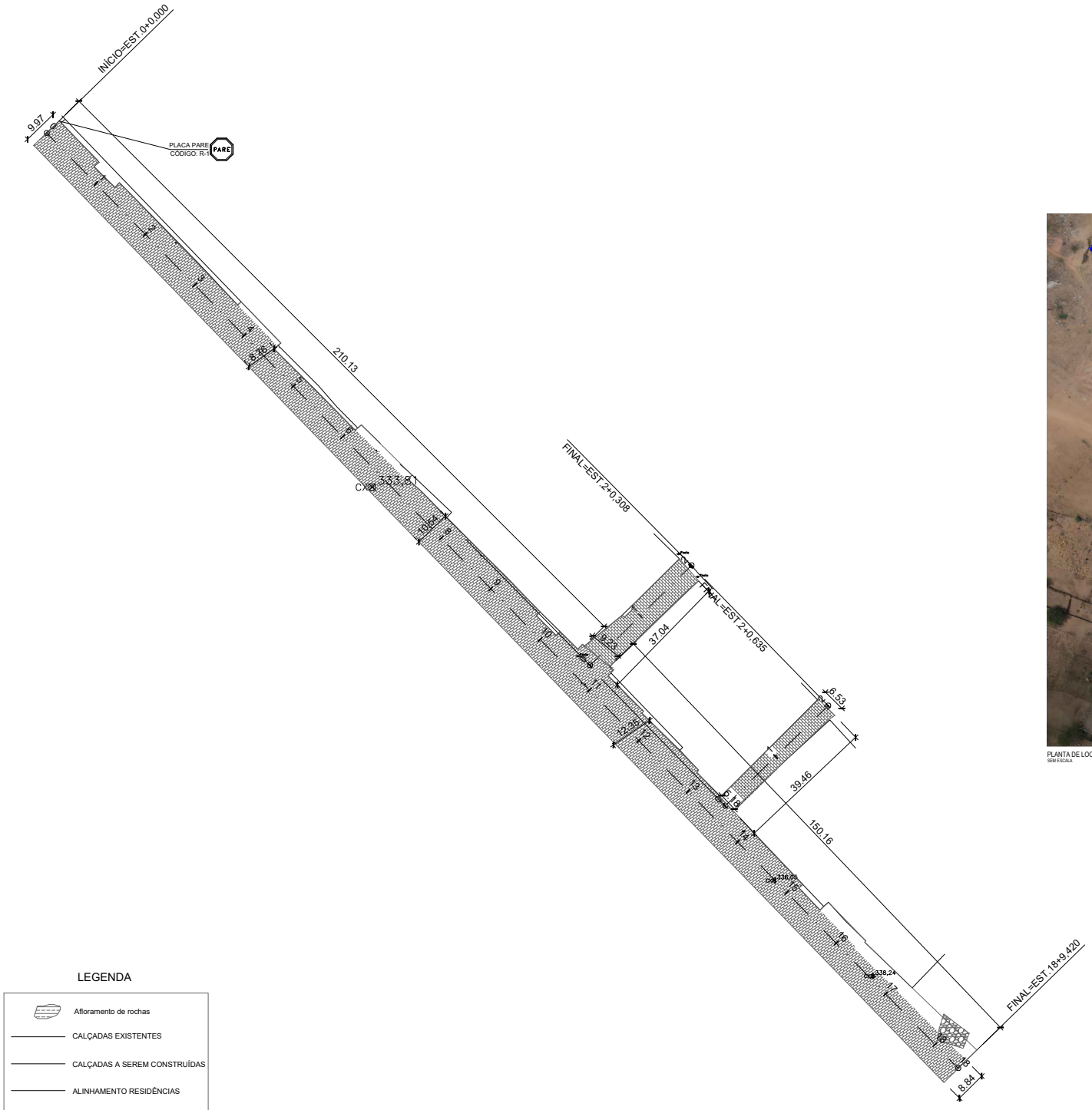



PLANTA DE LOCALIZAÇÃO - RUA MARIA ZULEIDE E TRAV. ZE CAMILO
SEM ESCALA

LEGENDA

- Afloramento de rochas
- CALÇADAS EXISTENTES
- CALÇADAS A SEREM CONSTRUÍDAS
- ALINHAMENTO RESIDÊNCIAS
- LINHA DE EIXO DA VIA EXISTENTE
- MEIO FIO
- LINHA D'ÁGUA - RIACHO
- Cerca
- Poste

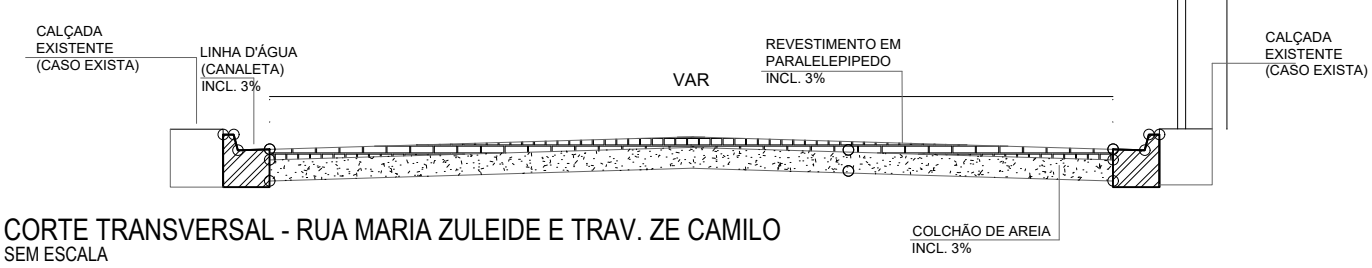

CORTE TRANSVERSAL - RUA MARIA ZULEIDE E TRAV. ZE CAMILO
SEM ESCALA

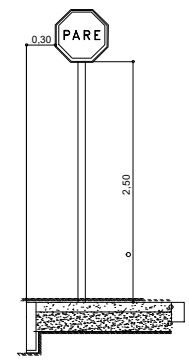

DETALHE DA PLACA DE SINALIZAÇÃO
SEM ESCALA

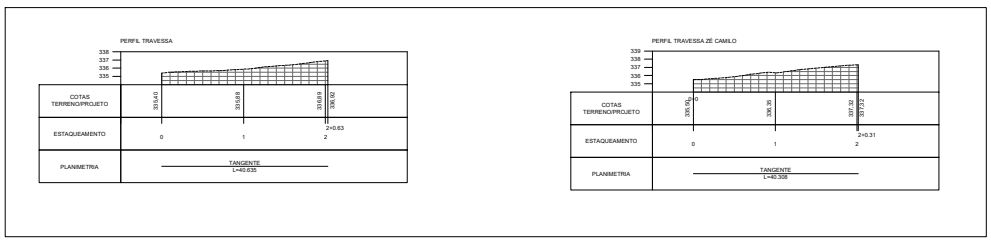

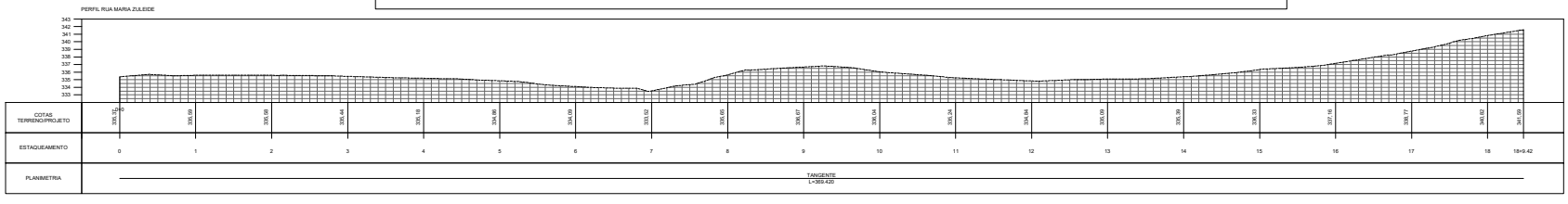

PROPRIETÁRIO:

PROJETO:

ESTADO DO RIO GRANDE DO NORTE
PREFEITURA MUNICIPAL DE CURRAIS NOVOS
Secretaria Municipal de Infraestrutura e Serviços Urbanos
59380-000 – Rua Abílio Chacon, 346 – bairro JK
Fones: (84) 405.2726 – CNPJ: 08.470.494/0001-00

PROJETO DE DRENAGEM SUPERFICIAL COM PAVIMENTAÇÃO EM PARALELEPIPEDO

PROJETO:	PROJETO DE DRENAGEM SUPERFICIAL COM PAVIMENTAÇÃO EM PARALELEPIPEDO
LOCAL:	RUA MARIA ZULEIDE, DR. JOSÉ BEZERRA – CURRAIS NOVOS/RN
PROPRIETÁRIO:	PREFEITURA MUNICIPAL DE CURRAIS NOVOS
TÍTULO:	PLANTA BAIXA – LEVANTAMENTO PLANIALTIMÉTRICO – PERFIL

DESENHO: PMCN	EXECUÇÃO: **********	VERIFICAÇÃO:
ESCALA: INDICADA	DATA: 13/03/2026	FORMATOS:
ÁREA PAV.: 3.398,18M²	MEIO-FIO: 934,00M	AFLORAMENTO ROCHOSO:

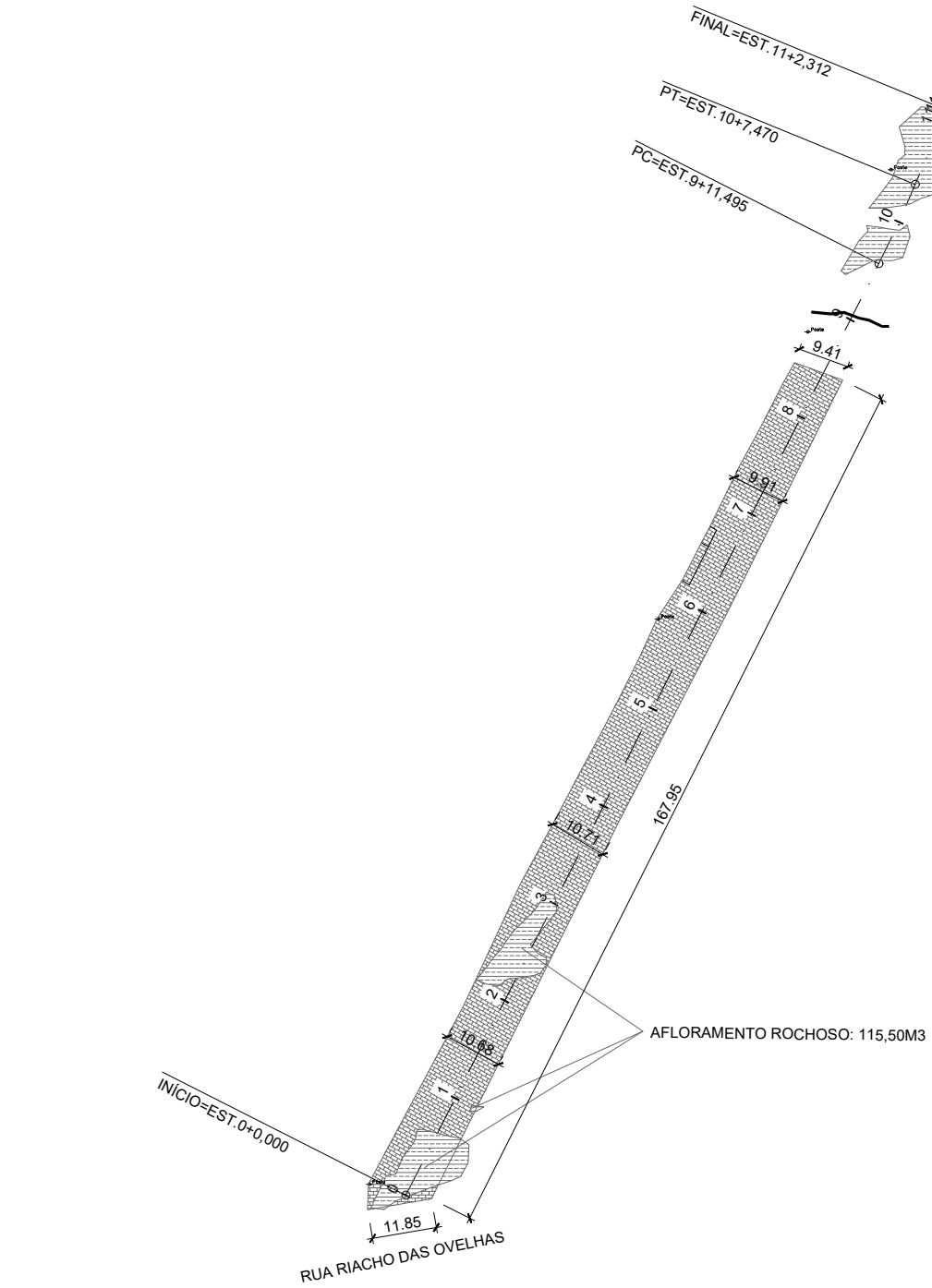



PLANTA DE LOCALIZAÇÃO - RUA ZÉ DE GOIS
SEM ESCALA

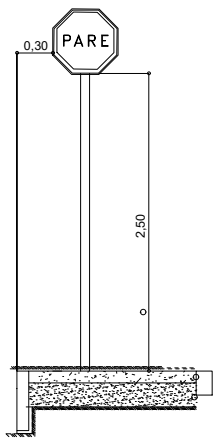

DETALHE DA PLACA DE SINALIZAÇÃO
SEM ESCALA

LEGENDA

- Afloramento de rochas
- CALÇADAS EXISTENTES
- CALÇADAS A SEREM CONSTRUÍDAS
- ALINHAMENTO RESIDÊNCIAS
- LINHA DE EIXO DA VIA EXISTENTE
- MEIO FIO
- LINHA D'ÁGUA - RIACHO
- Cerca
- Poste

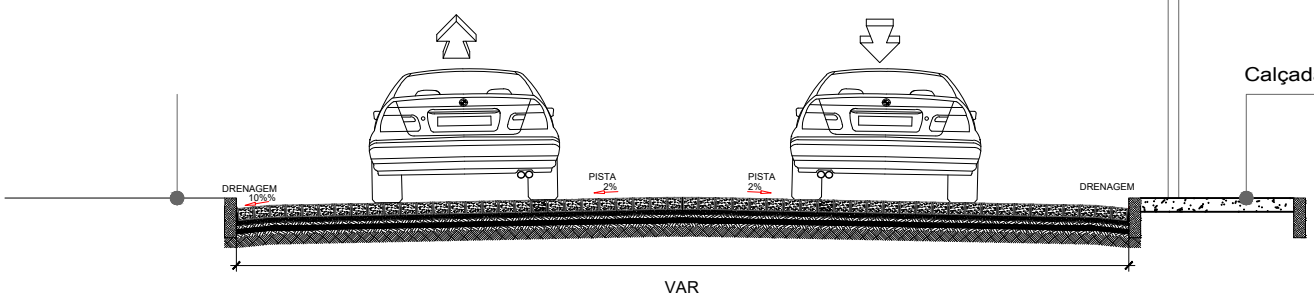

CORTE TRANSVERSAL - RUA ZÉ DE GOIS
SEM ESCALA

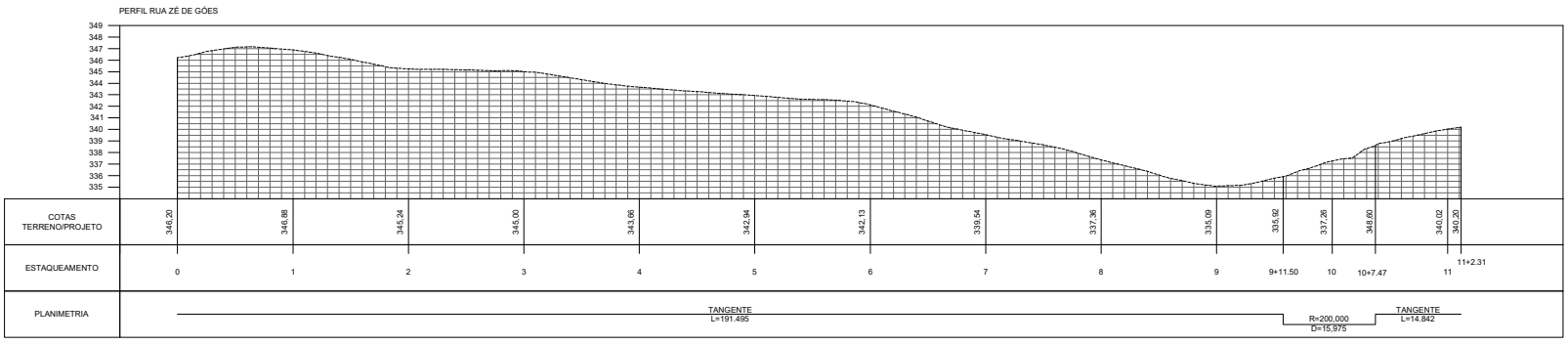

PROPRIETÁRIO:

PROJETO:

ESTADO DO RIO GRANDE DO NORTE
PREFEITURA MUNICIPAL DE CURRAIS NOVOS
Secretaria Municipal de Infraestrutura e Serviços Urbanos
59380-000 – Rua Abílio Gracon, 346 – bairro JK
Fones: (84) 405 2720 – CNPJ: 08.470.494/0001-00

PROJETO DE DRENAGEM SUPERFICIAL COM PAVIMENTAÇÃO EM PARALELEPIPEDO

PROJETO: PROJETO DE DRENAGEM SUPERFICIAL COM PAVIMENTAÇÃO EM PARALELEPIPEDO		
LOCAL: RUA ZÉ DE GOIS, DR. SILVIO BEZERRA DE MELO – CURRAIS NOVOS/RN		
PROPRIETÁRIO: PREFEITURA MUNICIPAL DE CURRAIS NOVOS		
TÍTULO: PLANTA BAIXA – LEVANTAMENTO PLANIALTIMÉTRICO – PERFIL		
DESENHO: PMCN	**EXECUÇÃO:** *********	**VERIFICAÇÃO:**
ESCALA: INDICADA	**DATA:** 12/03/2026	**FORMATOS:**
ÁREA PAV.: 1.795,80M²	**MEIO-FIO:** 364,00M	**AFLORAMENTO ROCHOSO:** 115,50M3